




Carte de situation  
FC de Saint-Supplet  
Scan25® ©IGN1998

-  Limites de la forêt
-  Parcellaire forestier
-  Desserte accessible aux grumiers



Agence Meurthe-et-Moselle Nord  
SIG Nancy - août 2005

